



Prefektura e Qytetit
Shkodër

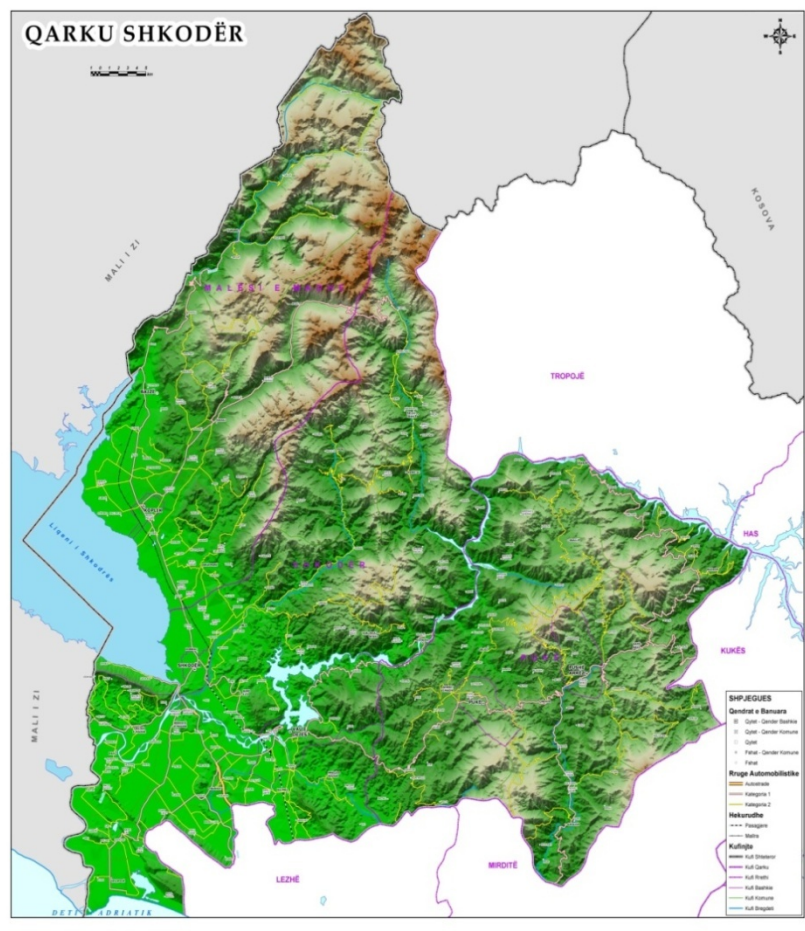
Flood Risk Management Plan- Shkodra

Plani i menaxhimit të rrezikut, Shkodër

21-22 nentor Podgorice

Felek Kasemi
Prefektura Shkoder

POZITA GJEOGRAFIKA DHE DEMOGRAFIA E QARKUT SHKODËR



- Qarku i Shkodrës ka një popullsi rreth 337480 banorë, i ndarë administrativisht në 3 rrethe, Rrethi i Shkodrës ka një sipërfaqe prej 1302.96km², në 2 bashki.
- Rrethi Malësi e Madhe ka një sipërfaqe prej 980,12 km² , ka 1 bashki.
- Rrethi Pukë ka një sipërfaqe prej 1033,69 km², i ndarë administrativisht në 2 bashki.
- Aktualisht Qarkut Shkodër ka 3 rrethe, 5 bashki, 28 NJA dhe 272 fshatra,.
- Bashkia Shkodër, ka një popullsi prej 202.461 banorë, me 11 NJA.
- Bashkia M. Madhe ka një popullsi prej rreth 56000 banore, me 6 NJA,.
- Bashkia Pukë ka një popullsi prej 18500 banore, me 5 NJA
- Bashkia F.Arrez, ka një popullsi prej 14200 banorë me 5 NJA

BAZA LIGJORE QË NORMON PUNËN E STRUKTURAVE TË EC:

- Ligji Nr. 8756, datë 26.03.2001 "Për Emergjencat civile".
- Vendimi Nr 655, datë 18.12.2002 "Për ngritjen dhe funksionimin e strukturës së sistemit kombëtare të planifikimit dhe të përballimit të emergjencave civile",
- Vendimit Nr 531, datë 01.08.2003 "Për organizimin, funksionimin, detyrat dhe përgjegjësitë e shërbimit të emergjencave civile".

STRUKTURA QËNDRORE E EMER GjENCAVE NE NIVEL KOMBETAR

MINISTRIA E BREND SHME

Drejtoria e Përgjithshme e EC

Drejtoria e Mbrojtjes nga
Zjarri

Drejtoria Operacionale
e Drejtim Komandimit
të EC

Drejtoria e Planifikimit
dhe Koordinimit të EC

Zyra e Standardeve
Vlerësimit &
Legjislacionit

Qendra Kombëtare
e
Trajnimit të
PMNZSH

Sektori i Koordinimit
të MC

Sektori i Planifikimit
dhe Vlerësimit

SKEMA E INFORMIMIT DHE LAJMERIMIT E D.P.E.C

- ☉ Qytetare të thjeshte
- ☉ Instituti i Gjeoshkencave, energjise ujit dhe mjedisit
- ☉ Administratat e Prefekteve
- ☉ Organet e pushtetit vendor
- ☉ Strukturat e Policise se Shtetit
- ☉ Strukturat e FA
- ☉ Strukturat e PMNZSH
- ☉ Qendrat Sizmike dhe te EC të vendeve të tjera
- ☉ Të tjera

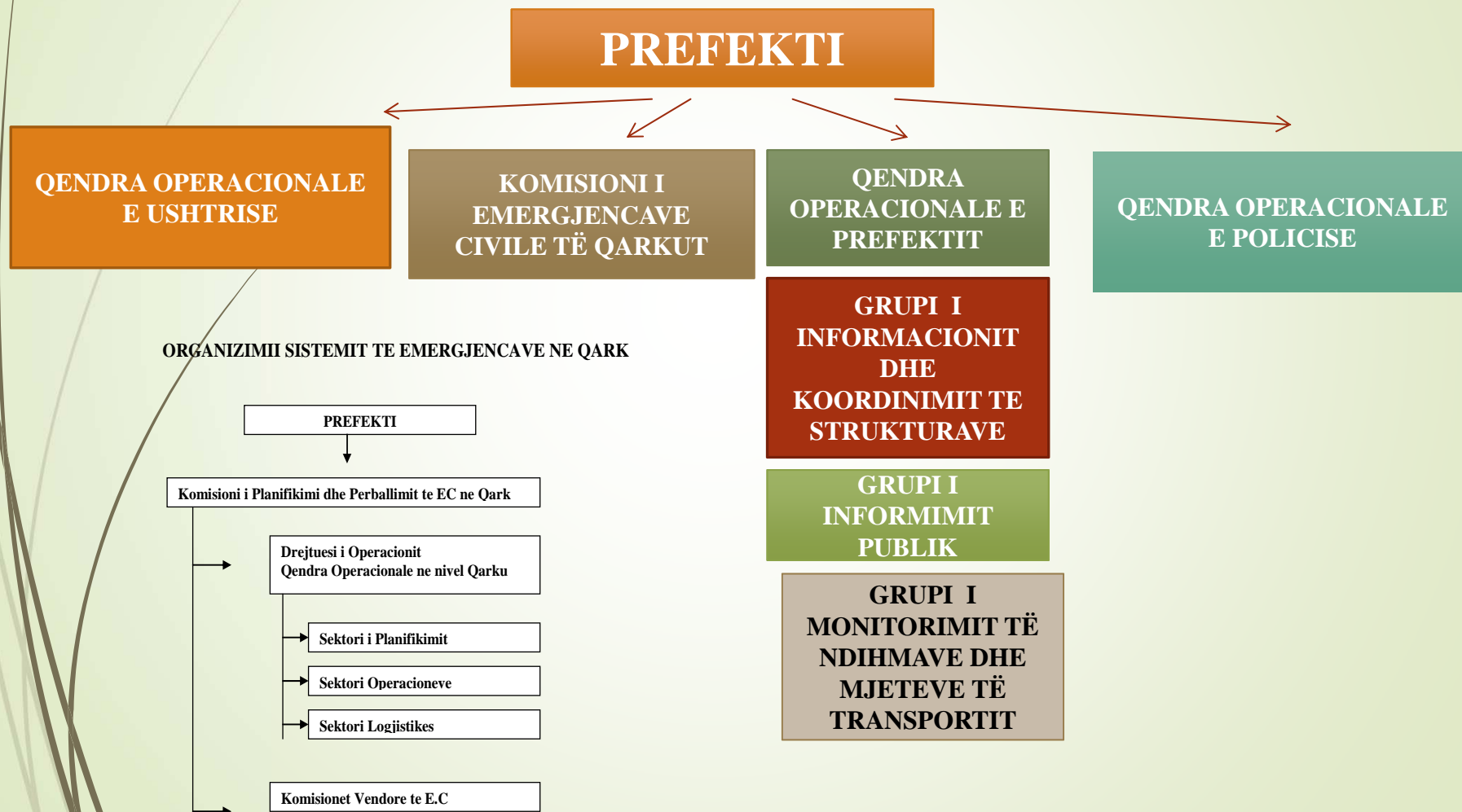
Përqëndrim/grumbullim informacioni

Qendra Kombetare Operacionale (punonjesit nesherbim)

Shpërndarje informacioni



SKEMA E STRUKTURËS SË EMERGJENCAVE CIVILE NË NIVEL QARKU



EKSPOZIMI I QARKUT SHKODËR NDAJ FATKEQËSIVE

- ❖ Pozita gjeografike e territorit të Qarkut Shkodër është e tillë, që e rrishton këtë territor ndaj një sërë fatkeqësishë natyrore, por edhe nga ndërhyrja pa kriter e dorës së njeriut.
- ❖ Niveli aktual i zhvillimit social dhe ekonomik i vendit në tërësi, por edhe ndryshimet klimaterike globale e bëjnë edhe më të ekspozuar komunitetin që jeton në territoret e Qarkut ndaj fatkeqësive natyrore dhe situatave të EC.
- ❖ Lëvizjet demografike të popullsisë, shfrytëzimi i tokës dhe fluksi i ndertimeve pa kriter, lënia pas dore i masave ndërhyrëse parandaluese e mbrojtëse, si dhe niveli aktual i strukturave menaxhuese që janë akoma në ngritje, e bëjnë territorin e Qarkut edhe më të prekshëm ndaj fatkeqësive.

ZHVILLIMET NË VITET E FUNDIT NE NIVEL KOMBETAR DHE RAJONAL

- Zhvillimi i strategjisë kombëtare për emergjencat civile ka konsistuar në përmirësimin dhe përafrimin me standardet evropiane, në përmirësimin e indikatorëve që influencojnë në rritjen e sigurisë së qytetarëve të kërcënuar nga fatkeqësitë, zvogëlimin e prekshmërisë së tyre, pronës dhe mjedisit.
- Menaxhimi i përmbytjeve të vitit 2010-2011, kanë krijuar një përvojë të mirë gofte në aspektin e planizimit të emergjencave, në aspektin e menaxhimit të emergjencave, në aspektin e bashkëpunimit ndërinstucional në nivel kombëtar, qendror dhe lokal, por mbi të gjitha në aspektin e bashkëpunimit me organizmat e huaja dhe OJF.
- Shërbimi në tërësi i strukturave të Mbrojtjes Civile, në zbatim të ligjit nr.8756, dt/26.03.2001, “Për emergjencat civile” dhe akteve nënligjore të tij, pamvarësisht se i ka ardhur koha për ndryshim, kanë krijuar një përvojë të re, një këndvështrim të ri dhe kanë krijuar hapësirat e nevojshme për tu konsoliduar mbi baza të reja goftë në ndryshimin e përbërjes së strukturave emergjente, goftë në planizimin e emergjencave, goftë në menaxhimin e situatave të emergjencave.

PËRGJEGJËSITË DHE DETYRAT E INSTITUCIONIT TË PREFEKTIT TË QARKUT

- Përgatit dhe zbaton Planin e Përballimit të Emergjencave Civile të Qarkut
- Inspekton masat për mbrojtje për parandalimin e situatave emergjente në të gjithë territorin e Qarkut.
- Koordinon aktivitetet e strukturave të Shërbimit të Emergjencave Civile për të gjitha fazat e emergjencave në territorin e Qarkut.
- Përgatit plane gadishmerie, bashkëpunimi, plane operacionale në bashkëpunim me agjencitë ligjzbatuese në territorin e Qarkut.
- Bën vlerësimin e dëmeve dhe nevojave në raste të emergjencave civile.
- Koordinon forcat operacionale dhe ndihmën humanitare në nivel Qarku.
- Shërben si Sekretariat Teknik për Komitetin Ndërministror të Emergjencave Civile, nëse ai ngrihet pas shpalljes së emergjencave në territorin e Qarkut.
- Bashkëpunon me organizma të huaja dhe vendase për hartimin dhe zbatimin e projekteve për trajnimin e komunitetit dhe specialisteve në nivel lokal për masat mbrojtëse ndaj fatkeësive apo situatave emergjente

STRUKTURAT E SHËRBIMIT TË EC NË QARK

➤ **Strukturat monitoruese/njoftuese**, përbëhen nga institucionet e varësisë, të Ministrive si:

Drejtorite H/C-ve, e OSHE, KESH, pikat e qendrave të stacioneve meteorologjike, Drejtorite e Bujqësisë dhe Autoritetit Ushqimor, Strukturat e Shëndetit Publik.

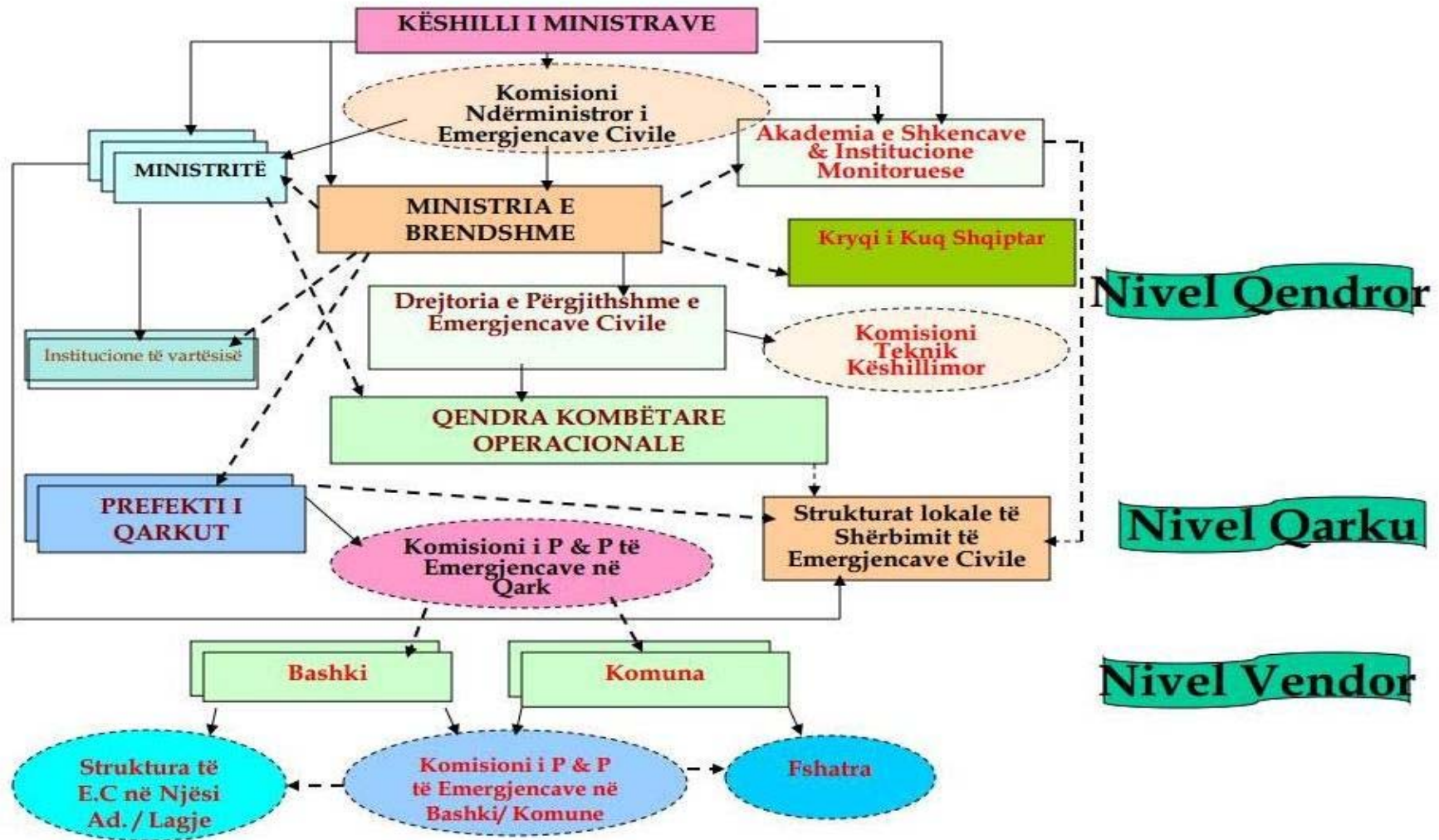
➤ **Strukturat vepruese, aktive përbëhen nga:**

Strukturat e Forcat e Armatosura të dislokuara në territorin e Qarkut, Strukturat e Drejtorisë së Policisë së Qarkut dhe policive të tjera, Policia e Mbrojtjes nga Zjarri dhe Shpëtimi, Shërbimi i Urgjencës Mjekësore.

➤ **Strukturat vepruese, mbështetëse janë:**

Shërbimi Pyjor, Bordi i Kullimit, Nd. Rajonale të Ujësjellës-Kanalizimeve, Autoriteti Kombëtar i Rrugëve, Strukturat e Policisë së Ndërtimit, Strukturat e Policisë Tatimore dhe të Doganave, Grupet dhe Individë Vullnetarë, Strukturat e Kryqi i Kuq Shqiptar dhe OJF-të që operojnë në fushën e emergjencave.

Organizimi i struktures se emergjencave prane Keshillit te Ministrave



VLERËSIMI I RREZIQEVE NE TERRITORIN E QARKUT



Vlerësimi të rreziqeve

Rreziqet:

- Tërmetet
- Përmbytjet
- Vershimet e perrenjeve
- Rrëshqitjet
- Zjarret në pyje e kullota
- Izolimi nga debora e ngricat



LLOJET E PLANEVE PER EMERGJENCAT CIVILE

- **Plani Kombëtar për Emergjencat Civile (PKEC)** është dokumenti kryesor i politikave të shtetit shqiptar në fushën e emergjencave civile
- **Plani i Përballimit të Emergjencave në nivel Qarku (PECQ)**
- **Plani i Përballimit të Emergjencave në nivel Bashkie (PECB)**

Të cilët pasqyrojnë:

- Politikën dhe drejtimet kryesore të punës në nivel kombëtar, qendror dhe lokal për planifikimin dhe përballimin e Emergjencave Civile.
- Eksperiencën shqiptare dhe ndërkombëtare në fushën e emergjencave.
- Bazën ligjore shqiptare, standardet dhe procedurat e pranuar tashmë.
- Planet garantojnë përdorimin e planifikuar dhe të koordinuar të të gjithë kapaciteteve resursëve, kombëtare dhe ndërkombëtare.
- Planet mbledhin së bashku dhe qartësojnë rolet dhe përgjegjësitë e të gjithë institucioneve shtetërore dhe të shoqërisë civile në përballimin e situatave të E.C. në të gjitha nivelet.
- Të gjitha nivelet e planeve nuk zëvendësojnë planet e tjera të ministrive, institucioneve dhe të strukturave të tjera, por përkundrazi i mbështet dhe shërben si guidë për to.
- Plane janë dhe duhet të jenë përgatitur bazuar në një procedurë dhe metodologji mjaft korrekte dhe logjike, në të cilën përfshihen vlerësimi i rreziqeve, konsultat, shkëmbimi i informacionit, gjithëpërfshirja dhe konsensusi i institucioneve dhe strukturave që kanë rol në këtë proces.

BASHKËPUNIMI ME STRUKTURAT HOMOLOGE

- **Marrëveshjet e bashkëpunimit dhe në nivel kombëtar për emergjencat**, sic janë ato civilo-ushtarake me vendet e Evropës Juglindore, CMEP-SEE dhe DPPI, me Mbrojtjen Civile Italiane, me Ministrinë e Brendshme Greke me Qeverinë e Austrisë, me Drejtorinë Kombëtare Kroate të Mbrojtjes dhe Shpëtimit.
- Janë në fazën e rishikimit të marrëveshjeve dhe të përfundimit me Ministrinë e Brendshme të Malit të Zi Qendra për Sigurinë Civile dhe Situata Emergjente, me Agjencinë e Mbrojtjes Civile të Maqedonisë me Federatën e Bosnjë-Hercegovinës.
- **Në nivel Qarku dhe Prefekturë**, kemi krijuar një përvojë të mirë tashmë bashkëpunimi me GIZ, në zbatimin e projekteve sidomos në fushën e planifikimit sic ishin planet e 8 ish NJQV (Për Përmbytjet) në vitin që shkoi, gjë për të cilën po diskutojmë edhe sot në këtë aktivitet, të cilat janë një bazë shumë e mirë planifikimi për planet e secilës bashki.

FRM Planning / Berja e planit



giz Deutsche Gesellschaft für Internationale Zusammenarbeit (GIZ) GmbH



1. Hartat e Shtrirjes së Përmbytjes

Kontribut nga projekti/ ekspertët

Dhjetor 13 – Shkurt 14



2. Hartat e Rrezikut të Përmbytjes

Nga aktorët lokalë/ mbështetur nga ekspertët

- a) 27/ 28 Shkurt 2014 (takim i grupit të punës)
- b) Punë me komunat Mars/ Prill 2014
- rishikim i hartave të rrezikut nga përmbytjet
- c) 7- 9 Prill 2014 (takim i grupit të punës)

Shprehja e rrezikut të përmbytjes	Klasifikimi i rrezikut	Shprehja e rrezikut të përmbytjes	Klasifikimi i rrezikut
Shprehja e rrezikut të përmbytjes	Klasifikimi i rrezikut	Shprehja e rrezikut të përmbytjes	Klasifikimi i rrezikut
Shprehja e rrezikut të përmbytjes	Klasifikimi i rrezikut	Shprehja e rrezikut të përmbytjes	Klasifikimi i rrezikut
Shprehja e rrezikut të përmbytjes	Klasifikimi i rrezikut	Shprehja e rrezikut të përmbytjes	Klasifikimi i rrezikut

3. Vlerësim i Rrezikut

Nga aktorët lokalë/ mbështetur nga ekspertët

- a) Punë me komunat Mars/ Prill 2014
- b) Takim 17 Mars 2014
- c) 7 - 9 Prill 2014 (takim i grupit të punës)



Titulli i Masave	Tipi i Masave	Organizimi i Masave	Financimi i Masave
1. Përmirësimi i kushteve të punës në shkollë	Shkollore	Shkollat	Qeveria
2. Përmirësimi i kushteve të punës në shkollë	Shkollore	Shkollat	Qeveria
3. Përmirësimi i kushteve të punës në shkollë	Shkollore	Shkollat	Qeveria
4. Përmirësimi i kushteve të punës në shkollë	Shkollore	Shkollat	Qeveria
5. Përmirësimi i kushteve të punës në shkollë	Shkollore	Shkollat	Qeveria

4a. Katalogu Standard i masave

Kontribut nga projekti/ ekspertët

- a) Shkurt - Prill 2014
- b) 7 – 9 Prill 2014**
(takim i grupit të punës)

4b. Identifikimi i masave lokale

Nga aktorët lokale / mbështetur nga ekspertët
Prill - Maj 2014

4b. Identifikimi i masave rajonale

Nga aktorët rajonale/ mbështetur nga ekspertët
Maj – Qershor 2014

4c. Plan i Veprimit, përmbledhje e të gjitha masave

Nga ekspertët, Grupi i Punës
Korrik– Shtator 2014



5. Plani MRRP


DRAFT diskutimi, rënie dakort
Shtator 2014




PJESËT PËRBËRËSE TË PLANIT TË MRP PËR RAJONIN E SHKODRËS

Masa e përcaktuara/ veprimet

aktorët rajonalë



aktorët vendorë



Plani për Menaxhimin e Rrezikut nga Përmbytjet për Rajonin e Shkodrës

Pjesa I: Plani Rajonal MRP



Pjesa II: Tetë Planet Vendorë MRP



Hartat rajonale të rrezikut






8 harta vendorë të rrezikut



MRP zbatimi



Vendosja e hartave



Ndergjegjesim



Pastrimi i kanaleve



PËRMBYTJET 2010











Ju faleminderit per vemendjen

Thank you!